







SIGNATURFORKLARING:

-  FATO ER 20 METER I DIAMETER, BELÆGNING SKÆRVER.
-  AFMÆRKNING AF FATO, ORANGE KEGLE.
-  IDENTIFIKATIONSMARKERING 'H', GUL FARVE.
-  VINDRETNINGSVISER, UBELYST.
-  INDHEGNING, 10 METER FRA YDRE KANT AF SIKKERHEDSZONE.
-  SIKKERHEDSZONE, 5 METER FRA YDRE KANT AF FATO.

NOTE:

UDSTYR PÅ TERRÆN: STANDARD REDNINGSKASSE.

KOTE TIL HELIKOPTERFLYVEPLADSCENTRUM (MSL): 8,0 METER.

KOORDINAT TIL MIDTE AF HELIKOPTERFLYVEPLADS, WGS-84,
DD MM SS.SS: 66° 34' 44.77" N 53° 30' 05.15" W



Mittarfeqarfiit

Grønlands Lufthavne | Greenland Airport

Postboks 1036
3900 Nuuk
www.mit.gl

Projekt: **Flyvepladshåndbog**

Emne: SITUATIONSPLAN - ANLÆG OG UDSTYR ITILLEQ HELIKOPTERFLYVEPLADS			Tegn. nr.: BILAG 5	Arkiv nr.: 08-010
Dato: 05.03.2020	Mål: 1:500	Format: A3	Fase: PROJEKTERING	
Tegner: CBBG	Kontrol: FRZ	Godkendt: MART		